


Réglementation des parcours "No Kill":


Cette pratique concerne exclusivement l'espèce Truite fario pour laquelle tout sujet capturé devra être remis à l'eau vivant sans distinction de taille.

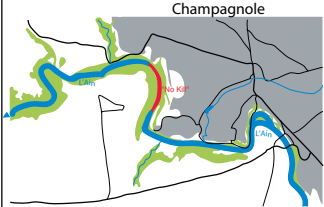
Seule restriction, l'utilisation d'hameçons avec ardlions est interdite.



Parcours No Kill sur la Haute Rivière d'Ain
géré par l'AAPPMA "La Truite du Val de Sirod"


Commune de SIROD
Limite amont :
Usine de Traitement des Eaux - Lieu dit "La Papeterie"
Limite aval :
Sortie du canal source de la Papeterie
Linéaire de 300m

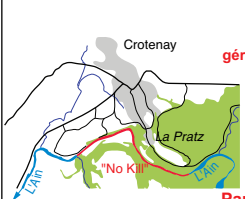




Parcours No Kill sur l'Aain
géré par l'AAPPMA "La Gaule Régionale Champagnolaise"

Communes de Champagnole et Ney
Limite amont :
250m à l'aval
de la confluence avec le bief de Creuse
Limite aval :
270m l'amont
de la confluence avec le bief de Provelle
Linéaire de 500 m




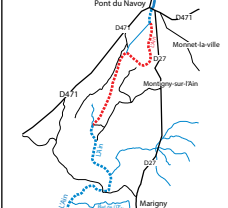


Parcours No Kill sur la Haute Rivière d'Ain
géré par l'AAPPMA "La Société de Pêche de Crotenay"

Commune de CROTENAY
Limite amont :
Fin du champ et entrée du bois
Limite aval :
Confluence Bief de Fosse
Linéaire de 2 500 m


Parcours uniquement accessible en rive droite






Parcours No Kill sur l'Aain
géré par l'AAPPMA "La Truite de l'Aain"


Communes de Pont du Navoy
à Montigny sur l'Aain
Limite amont :
Seuil de Pont du Navoy
Limite aval :
Morte des Granges Bruant
Linéaire de 3 800 m

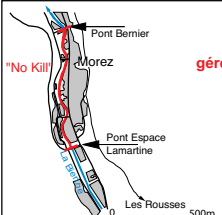




Parcours No Kill sur l'Aain
géré par l'AAPPMA "La Gaule Lédonienne"
et "La Truite de l'Aain"


Communes de Châtillon à Mesnois
Limite amont :
Pont de Châtillon
Limite aval :
Ancien Barrage de Mesnois
Linéaire de 8 400 m





Parcours No Kill sur la Bienne
géré par l'AAPPMA "La Société de Pêche du Haut-Jura"

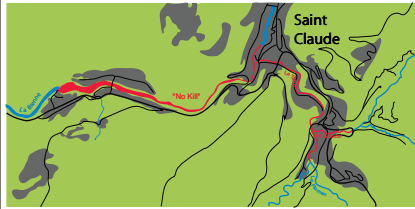
Commune de MOREZ
Limite amont :
Pont Espace Lamartine
Limite aval :
Pont Bénier
Linéaire de 300m



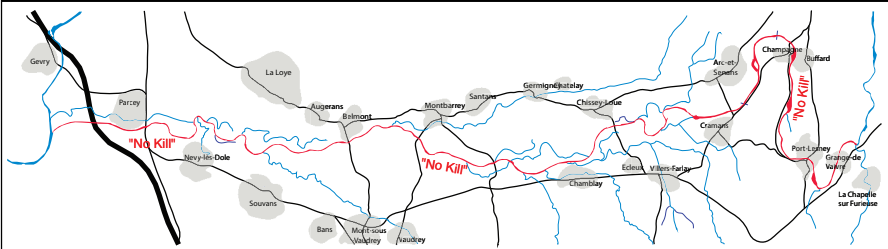
Réglementation des parcours "No Kill":

Cette pratique concerne exclusivement l'espèce Truite fario pour laquelle tout sujet capturé devra être remis à l'eau vivant sans distinction de taille.

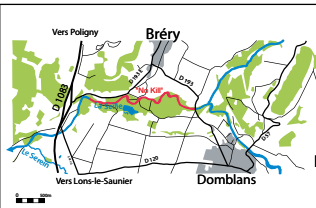
Seule restriction, l'utilisation d'hameçons aux ardillons est interdite.



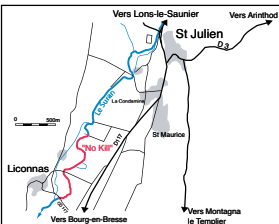
**Parcours No Kill sur la Bienne, le Tacon et le Grosdar
géré par l'AAPPMA "La Biennoise"**
Communes de Saint-Claude et Villard-Saint-Sauveur
Limite amont :
Pont central sur la Bienne
Confluence Tacon/ Flumen
Pont RD436 sur le Grosdar
Limite aval :
Amont de la réserve du barrage d'Etalles
Linéaire de 7320m



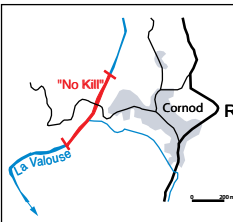
**Parcours No Kill sur la Loue
géré par les AAPPMA de
"La Gaule du Bas-Jura", "La Gaule du Val d'Amour" et "La Truite du Val d'Amour"**
Limite amont :
Confluence Furieuse
Limite aval :
Confluence Doubs
Linéaire de 45 000 m



**Parcours No Kill sur la Seille
géré par l'AAPPMA "La Gaule Lédonienne"**
Communes de Bréry
Limite amont :
Pont de Bréry sur la D1933
Limite aval :
Ligne à haute tension (limite communale)
Linéaire de 2300m



**Parcours No Kill sur le Suran
géré par l'AAPPMA "La Gaule Suramaisie"**
Communes de Villechantria
Limite amont :
Lieu dit "Les Brus"
Limite aval :
Pont de la CID 117
Linéaire de 1250 m

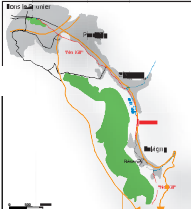



**Parcours No Kill sur la Valouse
géré par l'AAPPMA "La Truite Valousienne"**
Commune de CORNOID
Limite amont :
Rive gauche 200m en amont du pont de Cornod
(barbelés)
Limite aval :
300m en aval du pont de Cornod (gazzolot)
Linéaire de 500m



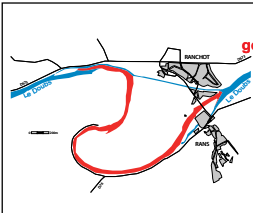

Parcours "No Kill" Truite arc en ciel

Cette pratique concerne exclusivement l'espèce Truite arc en ciel pour laquelle tout sujet capturé devra être remis à l'eau vivant sans distinction de taille.
Seule restriction, l'utilisation d'hameçons avec ardillons est interdite.

	<p>Parcours No Kill sur la Vallière géré par l'AAPPMA "La Gaule Lédonienne"</p> <p>Commune de REVIGNY Limite amont : Source de la Vallière Limite aval : Tournerie ROZ à Revigny Linéaire de 1 070m</p>	<p>Communes de REVIGNY à LONS LE SAUNIER Limite amont : Aval réserve de pêche de Revigny Limite aval : Amont réserve de pêche du Parc des Bains à Lons le Saunier Linéaire de 5 080m</p>	
---	--	---	---

Parcours "No Kill" Carnassiers

Cette pratique concerne exclusivement les espèces Brochet et Sandre pour lesquels tout sujet capturé devra être remis à l'eau vivant sans distinction de taille.
Seule restriction, l'utilisation d'hameçons avec ardillons est interdite.

	<p>Parcours No Kill sur le Doubs géré par l'AAPPMA "Fraisans Ranchot Dampierre"</p> <p>Commune de Ranchot Limite amont : Barrage de Rans Limite aval : Barrage du Moulin des Malades Linéaire de 3940m</p>	
---	---	---

